



evropský
sociální
fond v ČR



INVESTICE DO ROZVOJE VZDĚLÁVÁNÍ

CENA STANISLAVA ŘEHÁKA

SOUTĚŽ O NEJLEPŠÍ STUDENTSKOU VĚDECKOU PRÁCI

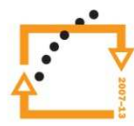
Seznam prací – přehled

Sekce bakalářské práce

typ práce	Jméno a příjmení autora	Univerzita (katedra)	vedoucí práce	Název práce
BK	Antonín Baco	UK (GI)	Jan D. Bláha	Výtvarné styly a techniky v rámci kartografických produktů pro veřejnost
BK	Michal Bajgart	UPOL	Tatiana Mintálová	Kvalita života v Brně (se zaměřením na městské části Líšeň a Slatina)
BK	Richard Bystrický	MU	Petr Daněk	Přístupy ke studiu lokální identity
BK	Miloš Čapek	UPOL	Miloš Fňukal	Nové politické strany ve volbách 2010
BK	Pavel Doboš	MU	Petr Daněk	Geografická analýza
BK	Martin Dvořák	UPOL	Irena Smolová	Válka proti teroru
BK	Martin Dvořák	UPOL	Irena Smolová	Urbanická brázda – přírodní potenciál pro těžbu nerostných surovin
BK	Radim Fojtík	UPOL	Jan Hercik	Dopravní propojení Moravskoslezského kraje a Slezského vojvodství
BK	Martin Foltánek	MU	Martin Culek	Vyhodnocení migračního potenciálu krajinných prvků vybraného území na základě analýzy stop živočichů
BK	Irena Honsnejmanová	MU	Václav Toušek	Tuberkulóza v České republice: regionálně geografická analýza
BK	Petr Kameníček	UPOL	Zdeněk Szczyrba	Dopravní strojírenství a městská hromadná doprava v České republice - geografická analýza dodavatelů vozového parku
BK	Eva Komlossyova	UPOL (MRS)	Miloš Fňukal	Evaluační projekty neziskových organizací zaměřených na zmírnění mezinárodního napětí v Bosně a Hercegovině
BK	Jan Kotyza	UPOL	Jan Hercik	Tranzitní železniční koridory na území ČR a jejich vliv na zkvalitňování dopravní obslužnosti v rámci ČR
BK	Vendula Králová	UPOL	Irena Smolová	Antropogenní ovlivnění reliéfu na území města Zlaté Hory
BK	Veronika Kupková	PedF Plzeň	Pavel Mentlík	Morfometrická analýza vybraných glaciálních forem v severní části Vysokých Tater
BK	Martina Kvitová	MU	Daniel Seidenglanz	Specifikace cestovního ruchu Karlovarského kraje



evropský
sociální
fond v ČR



OP Vzdělávání
pro konkurenceschopnost



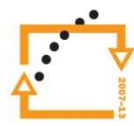
Geoinovace

INVESTICE DO ROZVOJE VZDĚLÁVÁNÍ

BK	Markéta Lepková	UPOL	Jan Hercik	Etnické složení obyvatelstva Singapuru a jeho specifika
BK	Kristýna Lyžbická	UPOL	Miloslav Šerý	Změny ve vývoji národnostní struktury obyvatelstva bývalého politického okresu Český Těšín
BK	Hana Michlová	UPOL (GI)	Jaroslav Burian	Hodnocení připravenosti obcí olomouckého regionu na urbanizační procesy
BK	Martin Mikloš	UPOL (GI)	Vít Voženílek	Časové animace starých map
BK	Pavla Mikulková	UPOL	Irena Smolová	Antropogenní tvary reliéfu v povodí Smrčiny
BK	Gustav Novotný	MU	Petr Daněk	Politický konflikt v Bolívii: Geografická analýza
BK	Peter Ondrejka	MU	Tomáš Řezník	Anamorfoza mapy a jej možné využití pre vizualizáciu dát z volieb
BK	Stanislav Palatka	UPOL	Miroslav Vysoudil	Vliv aktivního povrchu a jeho orientace na režim povrchové teploty na základě vyhodnocení termálních snímků
BK	Tomáš Pohanka	UPOL (GI)	Zdena Dobešová	Evidence územních plánů pro Olomoucký kraj
BK	Jan Procházka	UPOL (GI)	Jan Heisig	Mapování zimní údržby silnic vybraného území v prostředí GIS
BK	Pavel Pustina	UPOL	Marián Halás	Cyklistické trasy v karlovarském regionu
BK	Jan Špaček	MU	Daniel Seidenglanz	Dopravně podmíněná polycentricita sídelního systému a její vliv na socioekonomické charakteristiky
BK	Dana Štěpánková	UPOL	Irena Smolová	Antropogenní tvary reliéfu v povodí Důlního potoka v Nížkém Jeseníku
BK	Lucie Tomsová	UPOL	Petr Šimáček	Vývoj struktury krajiny katastrálního území města Šumperk od 19. století
BK	Jana Uvírová	UPOL	Petr Šimáček	Hodnocení potenciálu cestovního ruchu ve správním obvodu obce s rozšířenou působností Kopřivnice



evropský
sociální
fond v ČR



OP Vzdělávání
pro konkurenceschopnost



Geoinovace

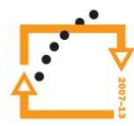
INVESTICE DO ROZVOJE VZDĚLÁVÁNÍ

Sekce diplomové práce

typ práce	Jméno a příjmení autora	Univerzita (katedra)	vedoucí práce	Název práce
DP	Jaroslav Biolek	MU	Daniel Seidenganz	Suburbanizační trendy v největších městech Olomouckého kraje
DP	Roman Bohovič	MU	Petr Dobrovolný	Modelovanie evapotranspirácie v rôznych merítkach postupmi diaľkového prieskumu Zeme
DP	Jakub Cach	UPOL	Miloš Fňukal	Efekt kandidáta při parlamentních volbách v Pardubickém a Královéhradeckém kraji
DP	Tomáš Čada	UPOL	Miloš Fňukal	Preferenční hlasování v parlamentních volbách v Moravskoslezském kraji s důrazem na genderové rozdíly
DP	Lenka Čouková	UPOL	Zdeněk Szczyrba	Současný stav a perspektivy rozvoje alternativní energie v obcích Olomouckého kraje
DP	Adéla Fabiánová	UPOL (FTK)	Irena Smolová	Geomorfologické poměry údolí Olešenky
DP	Jan Fryčka	UPOL	Miloš Fňukal	Prostorové aspekty proliferace jaderných zbraní
DP	Michaela Hakenová	UPOL	Blanka Loučková	Historické změny spojené Orlice za posledních 200 let a hodnocení současného stavu vodního toku
DP	Jana Horáčková	UPOL	Blanka Loučková	Geomorfologické poměry reliéfu v povodí Dolnonětčického potoka a Šišemky
DP	Stanislav Jaša	UPOL	Pavel Ptáček	Plochy pro rezidenční funkce v kontextu demografického a ekonomického vývoje na příkladu Zlínského kraje (vybrané příklady)
DP	Jiří Jakubínský	MU	Vladimír Herber	Vliv úprav vodních toků na odtokové procesy a průběh povodní (na příkladu povodí Košáteckého potoka)
DP	Terezie Jiříčková	UPOL	Ptáček	Faktické obyvatelstvo města Olomouce
DP	Roman Juras	CZU Praha (fakulta ŽP)	Jiří Pavlásek	Nebezpečí břečkotoků na území KRNAP a možnosti jejich predikce
DP	Silvie Klapalová	MU	Daniel Seidenganz	Krnovsko a Jesenicko – demografický vývoj po roce 1918
DP	Josef Koláček	UPOL (GI)	Jaroslav Burian	Nástroje pro automatickou identifikaci prostorových konfliktů v územním plánování
DP	Veronika Koubová	UPOL	Karel Kirchner	Fluviální a kryogenní tvary reliéfu v severní části Hanušovické vrchoviny
DP	Kristýna Leimerová	UPOL	Jakub Miřijovský	Detekce vybraných prvků ZABAGED z DMR leteckého laserového skenování



evropský
sociální
fond v ČR



OP Vzdělávání
pro konkurenceschopnost



Geoinovace

INVESTICE DO ROZVOJE VZDĚLÁVÁNÍ

DP	David Marek	UK	Pavla Žížalová	Role vědeckotechnických parků v podpoře inovačního podnikání v Česku
DP	Veronika Moravcová	UPOL	Irena Smolová	Vybrané tvary reliéfu v povodí Stonávky – využití ve výuce zeměpisu
DP	Jakub Nešvera	UPOL	Irena Smolová	Fluviální tvary reliéfu vybraných toků v Křivoklátské vrchovině
DP	Nad'a Novotná	UK	Luděk Sýkora	Formování globální občanské společnosti: reakce na problémy globalizace
DP	Libor Petráš	UPOL	Irena Smolová	Prostorová diferenciacce studentů Univerzity Palackého v Olomouci
DP	Rája Jan	UPOL	Václav Toušek	Odraz významných událostí českých dějin v cestovním ruchu
DP	Ondřej Sadílek	UPOL (GI)	Zdena Dobešová	Časová analýza vývoje parků Filozofické fakulty UP v Olomouci
DP	Oldřich Sklenář	UPOL	Václav Novák	Analýza hospodaření průmyslových podniků se sídlem v kraji Vysočina v roce 2008
DP	Milan Skoupý	MU	Jarmila Burianová	Krajinný ráz údolí řeky Loučky a jeho proměny
DP	Martin Svoboda	UPOL	Irena Smolová	Haldy jako důsledek hornické činnosti v území – bariéry a možnosti dalšího využití
DP	Martina Svozilová	UPOL	Irena Smolová	Antropogenní ovlivnění odtokových poměrů na území města Hranice
DP	Jan Štěpnička	UPOL	Pavel Klapka	Udržitelný cestovní ruch v chráněné krajinné oblasti Český ráj
DP	Marie Tomšíčková	UPOL	Václav Toušek	Slušovice po dvaceti letech: sociálně geografická studie o změnách v obci v letech 1989–2009
RP	Alena Vondráková	UPOL (GI)		Uplatňování a porušování autorského práva v kartografii a geoinformatice
DP	Jan Zemek	UPOL	Miloš Fňukal	Geografická charakteristika římskokatolické církve – Děkanát Uherský Brod
DP	Veronika Zuskáčová	UPOL	Marián Halás	Dochádzka za službami zázemí Olomouca (Dojízďka za službami v zázemí Olomouce)